

# PLAN LOCAL D'URBANISME

COMMUNE DE POULAINVILLE  
DEPARTEMENT DE LA SOMME

## LES EMPLACEMENTS RESERVES

ARRETE LE


12/12/2012



APPROUVE LE

PIECE DU PLU

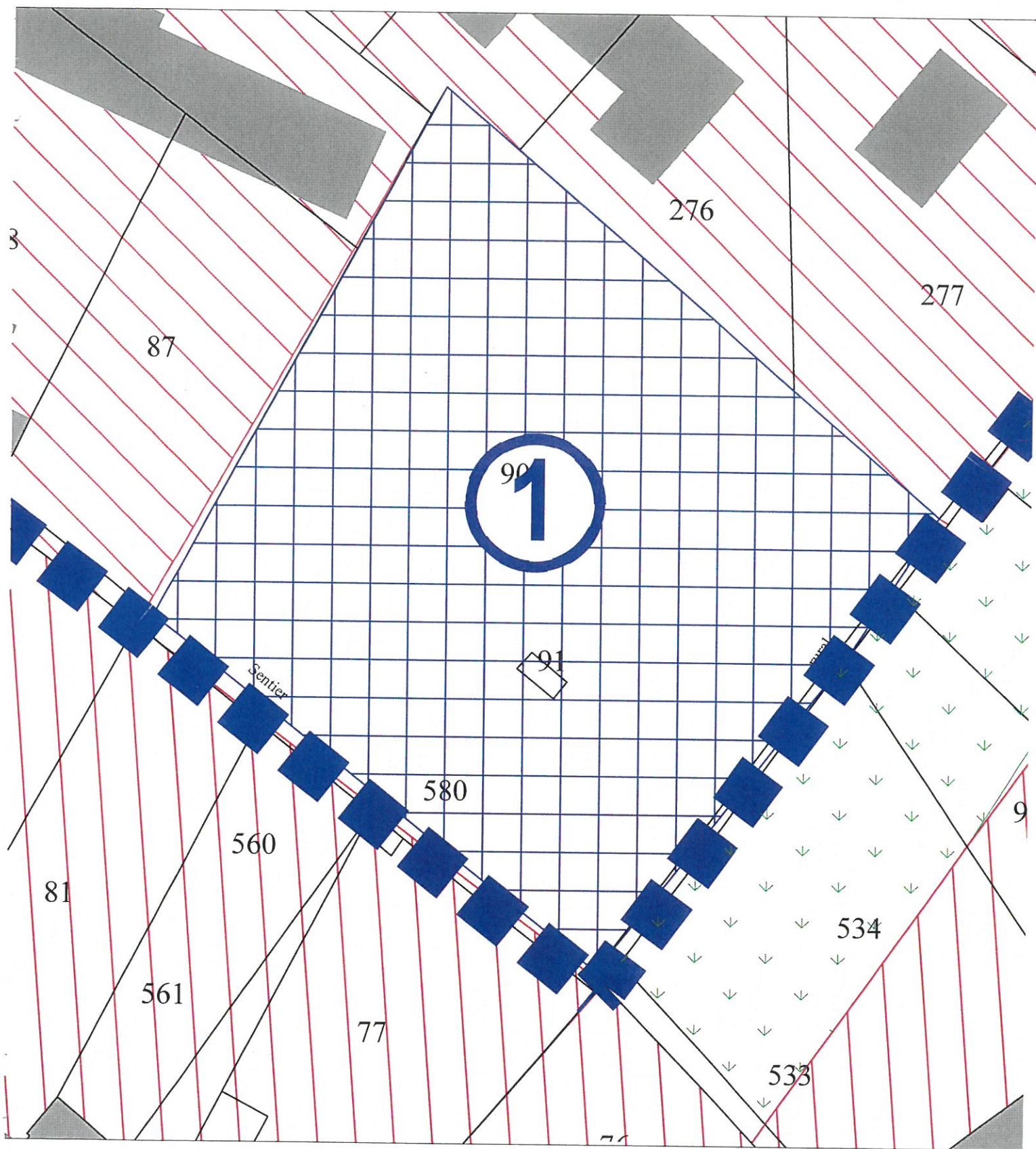
6.6



NOM	VOCATION	BENEFICIAIRE	SUPERFICIE
ER 1	Extension des équipements publics	Commune	3427 m <sup>2</sup>
ER 2	Elargissement et création de voirie	Commune	3626,5 m <sup>2</sup>
ER 3	Création de logements	Commune	448.95 m <sup>2</sup>

# EMPLACEMENT RESERVE N°1

## Extension des équipements publics



Superficie approximative: 3427m<sup>2</sup>

Echelle: 1/500 ème

Bénéficiaire: Commune



# EMPLACEMENT RESERVE N°2

## Elargissement et création de voirie



Superficie approximative: 3626,5m<sup>2</sup>

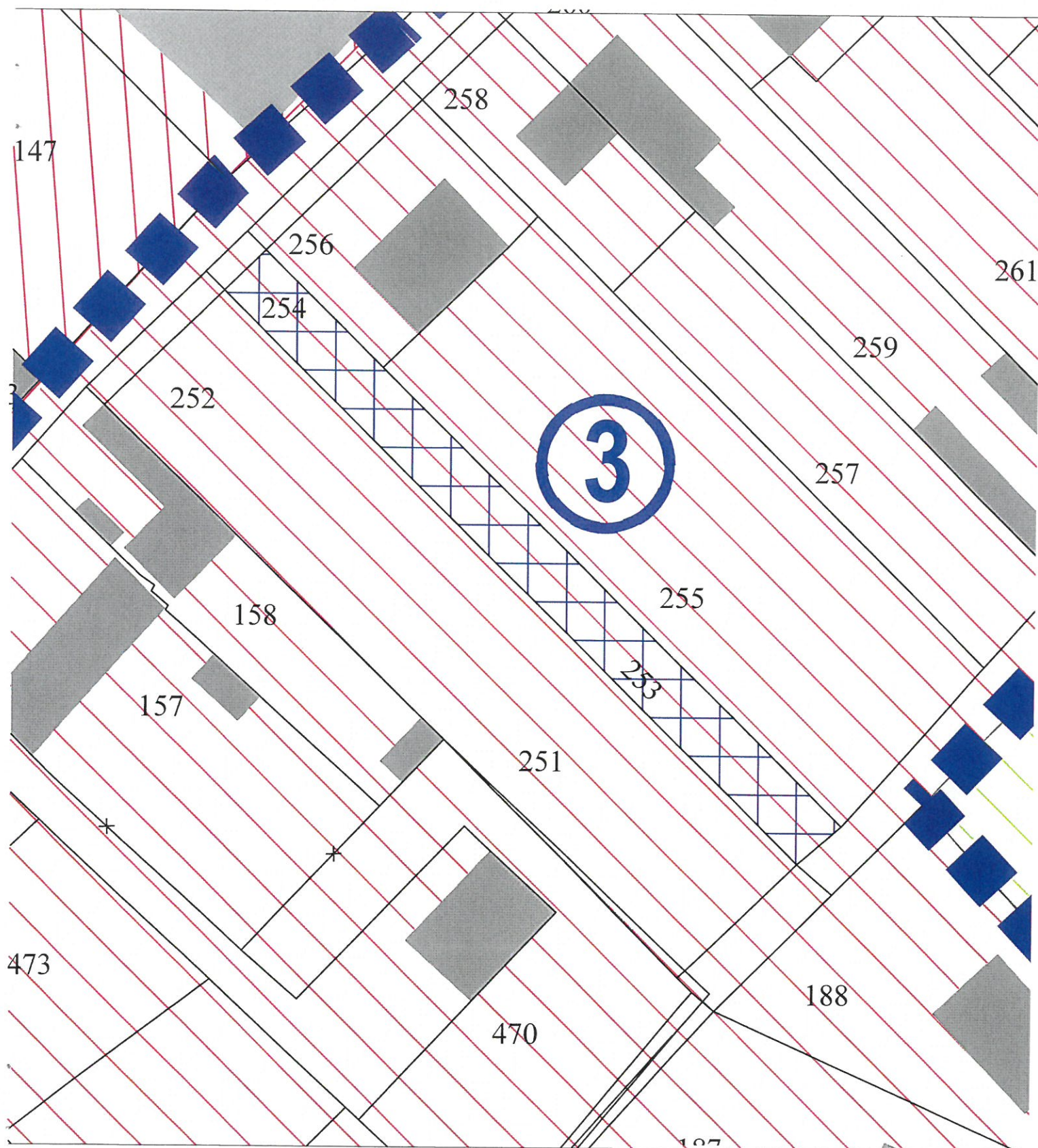
Echelle: 1/2000 ème

Bénéficiaire: Commune



# EMPLACEMENT RESERVE N°3

## Création de logements sociaux



Superficie approximative: 448,95m<sup>2</sup>

Echelle: 1/1000 ème

Bénéficiaire: Commune